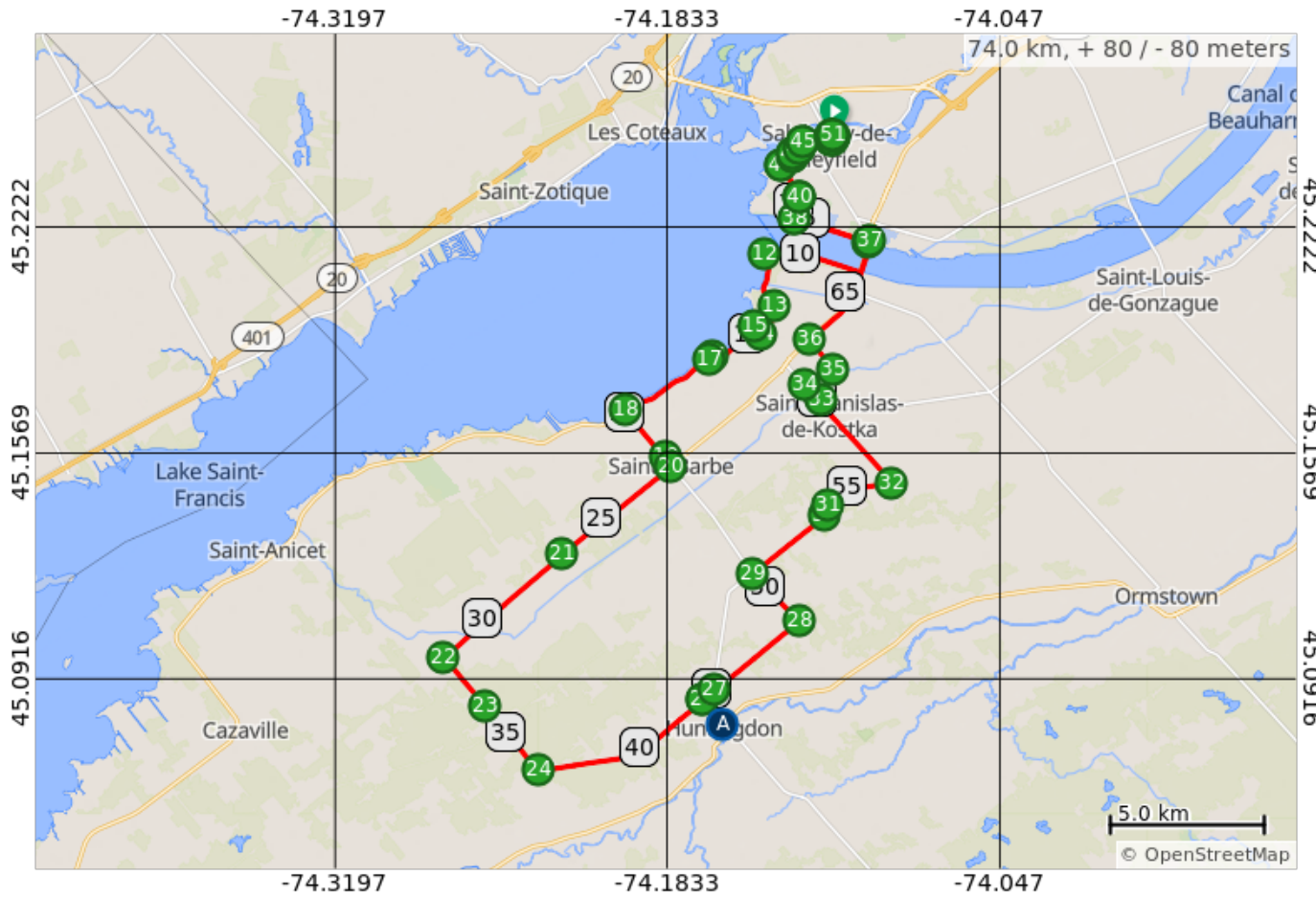
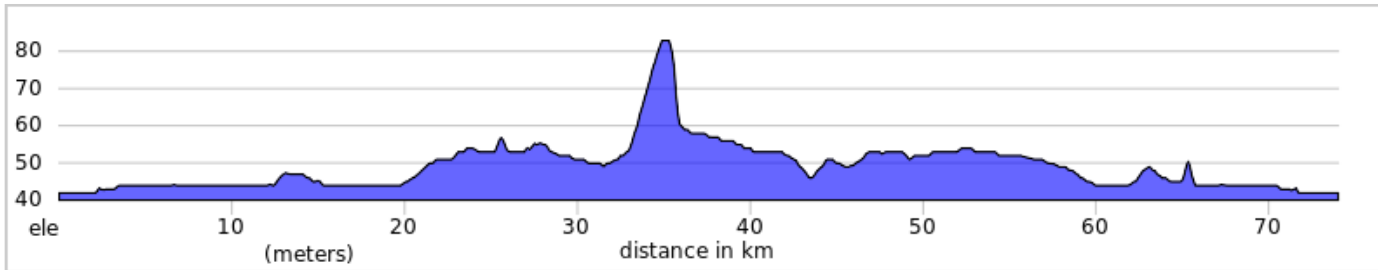


# SJ2-M Huntingdon 74km 81m



A. Parc Dalhousie et Prince-Arthur




SJ2-M Huntingdon 74km 81m

Num	Dist	Prev	Type	Note	Next
1.	0.0	0.0	📍	Start of route	0.0
2.	0.0	0.0	←	Prendre à gauche sur Av du Centenaire	0.2
3.	0.2	0.2	→	Tourner à droite	1.0
4.	1.2	1.0	←	Tourner à gauche	0.3
5.	1.4	0.3	→	Prendre légèrement à droite sur Rue Victoria	0.3
6.	1.7	0.3	←	Prendre à gauche sur Bd Quévillon	0.1
7.	1.8	0.1	→	Prendre à droite sur Rue Ellice	0.5
8.	2.3	0.5	←	Prendre à gauche sur Rue Beaulac	1.2
9.	3.5	1.2	→	Tourner à droite	0.9
10.	4.4	0.9	←	Tourner à gauche	2.5
11.	6.9	2.5	←	Tourner légèrement à gauche	4.3
12.	11.3	4.3	←	Prendre à gauche sur Chemin du Canal	1.8
13.	13.1	1.8	↑	Continuer sur Chemin de la Baie	1.2
14.	14.3	1.2	→	Prendre à droite sur Rue Brosseau	0.4
15.	14.7	0.4	←	Prendre à gauche sur Rue Hébert	1.8
16.	16.5	1.8	←	Tourner légèrement à gauche pour rester sur Rue Hébert	0.1
17.	16.6	0.1	↑	Continuer sur Chemin du Bord-de-l'Eau	3.2
18.	19.8	3.2	←	Tourner à gauche sur Montée du Lac	2.0
19.	21.8	2.0	→	Tourner à droite pour continuer sur Montée du Lac	0.4
20.	22.2	0.4	→	Tourner à droite sur Chemin de l'Église	4.5
21.	26.7	4.5	↑	Continuer sur Chemin des Prairies	5.0
22.	31.8	5.0	←	Prendre à gauche sur Montée Quesnel	2.1
23.	33.8	2.1	↑	Continuer sur Montée Smellie	2.7
24.	36.5	2.7	←	Prendre à gauche sur Chemin Ridge	6.0
25.	42.5	6.0	→	Prendre à droite sur Rue Dalhousie	2.0

42.5 kilometers. +56/-46 meters

Num	Dist	Prev	Type	Note	Next
26.	44.5	2.0	→	Prendre à droite sur Chem. Ridge	0.5
27.	45.1	0.5	→	Prendre à droite sur Chem. Connaught	3.5
28.	48.6	3.5	←	Prendre à gauche sur Chem. Rankin	2.1
29.	50.7	2.1	→	Prendre à droite sur Chem. New Erin	3.0
30.	53.7	3.0	←	Tourner légèrement à gauche pour rester sur Chem. New Erin	0.3
31.	54.0	0.3	↑	Continuer sur Rang du Cinq	2.4
32.	56.4	2.4	←	Prendre à gauche sur Rue Centrale	3.5
33.	59.9	3.5	←	Prendre à gauche sur QC-236 O	0.8
34.	60.7	0.8	→	Prendre à droite sur Chem. de la Rivière	1.1
35.	61.8	1.1	←	Prendre à gauche sur Petit Rang	1.2
36.	63.0	1.2	→	Prendre à droite sur QC-132 E	3.9
37.	66.9	3.9	←	Tourner à gauche	2.6
38.	69.5	2.6	→	Tourner à droite	0.9
39.	70.4	0.9	→	Prendre à droite sur Rue de la Barrière	0.0
40.	70.4	0.0	←	Prendre à gauche sur Rue Beaulac	1.2
41.	71.6	1.2	→	Prendre à droite sur Rue Ellice	0.5
42.	72.1	0.5	←	Prendre à gauche sur Bd Quévillon	0.1
43.	72.1	0.1	→	Prendre à droite sur Rue Victoria	0.3
44.	72.5	0.3	←	Tourner légèrement à gauche	0.3
45.	72.7	0.3	→	Tourner à droite	1.0
46.	73.7	1.0	←	Prendre à gauche sur Av du Centenaire	0.0
47.	73.7	0.0	→	Prendre complètement à droite sur Rue Hébert	0.0
48.	73.8	0.0	←	Prendre à gauche sur Rue Alphonse-Desjardins	0.1
49.	73.9	0.1	←	Prendre à gauche sur Av du Centenaire	0.1
50.	74.0	0.1	←	Tourner à gauche	0.0

31.5 kilometers. +18/-27 meters

Num	Dist	Prev	Type	Note	Next
51.	74.0	0.0	 End of route		0.0

0.0 kilometers. +0/-0 meters